



Comune di Collina d'Oro

Piano regolatore
del Comune di Collina d'Oro
Sezione 4 - Carabietta

PIANO DELLE ZONE
PIANO DEGLI EDIFICI E ATTREZZATURE
DI INTERESSE PUBBLICO

DIMENSIONI 63 x 59.4 cm


















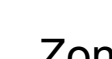
SCALA 1:2'000

DATA Piano conforme alla decisione
del Consiglio di Stato
n. 6164 del 20 dicembre 2005

MODIFICHE



MATTEO HUBER ARCHITECTURE AND URBAN PLANNING
arch. dipl. ETH SIA OTIA / Pianificatore ORL - NDS - FUS via Bagutti 45, 6900 Lugano
Tel. 091-9702182 - www.huberplan.com - info@huberplan.com

-  Zona del Nucleo
-  Zona Residenziale estensiva
-  Zona Residenziale particolare a lago
-  Zona di salvaguardia della riva del lago
-  Zona per edifici di interesse pubblico
-  Linea di arretramento per la salvaguardia della riva del lago
-  Zona per attrezzature di interesse pubblico e posteggio P (no.)
-  Zona agricola
-  Area forestale
-  Strada di raccolta
-  Strada di servizio
-  Strada pedonale
-  Vuoto pianificatorio
-  Lago
-  Percorso pedonale
-  Linea di arretramento dall'area pubblica
-  Linea di costruzione
-  Pontile

Zona per attrezzature e edifici pubblici

- 1 Amministrazione pubblica
- 2 area cimiteriale
- 3 attrezzatura ricreativa
- 4 rifugio collettivo protezione civile
- 5 impianto tecnologico
- 6 deposito comunale
- 7 chiese e organismi religiosi

