



Comune di Collina d'Oro

Piano regolatore
del Comune di Collina d'Oro
Sezione 4 - Carabetta

PIANO DEL TRAFFICO

DIMENSIONI 63 x 59.4 cm

SCALA 1:2'000







DATA Piano conforme alla decisione
del Consiglio di Stato
n. 6164 del 20 dicembre 2005





MODIFICHE




MATTEO HUBER ARCHITECTURE AND URBAN PLANNING
arch. dipl. ETH SIA OTIA / Planificatore ORL - NDS - FUS via Bagutti 45, 6900 Lugano
Tel. 091-9702182 - www.huberplan.com - info@huberplan.com

-  Strada di raccolta
-  Strada di servizio tipo 1
-  Strada di servizio tipo 2
-  Percorso pedonale con servizio a domicilio autorizzato
-  Strada pedonale
-  Posteggio pubblico (no. stalli)

-  Percorso pedonale
-  Linea di arretramento dall'area pubblica

 Area forestale

 Lago

 Fermata bus

CALIBRI STRADALI INDICATIVI

Strada di raccolta 

Strada di servizio tipo 1 

Strada di servizio tipo 2 

Percorso pedonale con servizio a domicilio autorizzato 

